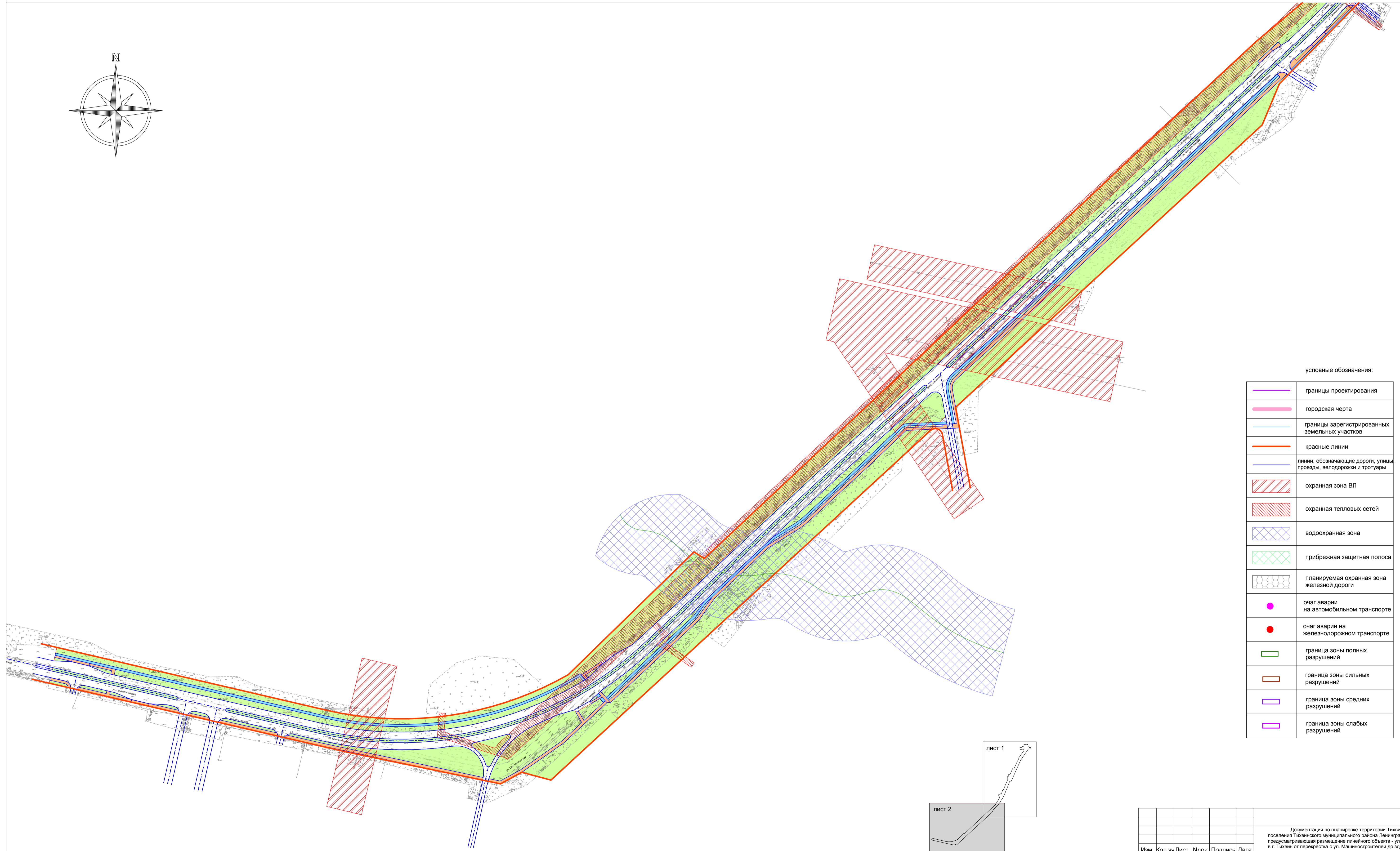
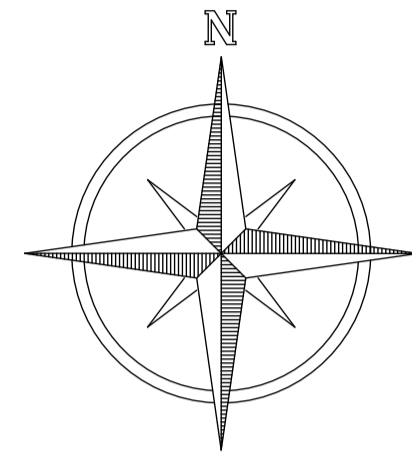


# Документация по планировке территории Тихвинского городского поселения Тихвинского муниципального района Ленинградской области, предусматривающая размещение линейного объекта - ул. Центролитовская в г. Тихвин от перекрестка с ул. Машиностроителей до здания Заводоуправления

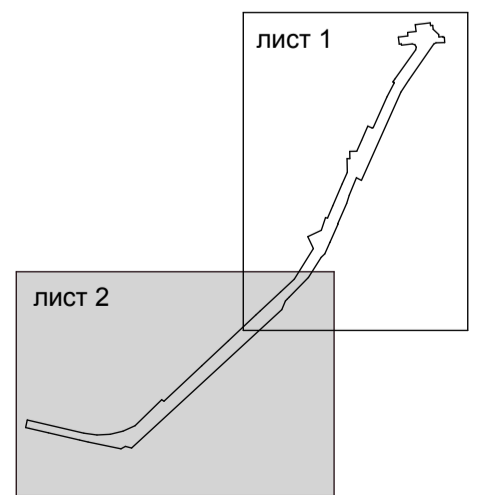
Проект планировки территории

Схема границ территорий, подверженных риску возникновения чрезвычайных ситуаций природного и техногенного характера



условные обозначения:

	границы проектирования
	городская черта
	границы зарегистрированных земельных участков
	красные линии
	линии, обозначающие дороги, улицы, проезды, велодорожки и тротуары
	охранная зона ВЛ
	охранная тепловых сетей
	водоохранная зона
	прибрежная защитная полоса
	планируемая охранная зона железной дороги
	очаг аварии на автомобильном транспорте
	очаг аварии на железнодорожном транспорте
	граница зоны полных разрушений
	граница зоны сильных разрушений
	граница зоны средних разрушений
	граница зоны слабых разрушений



				Документация по планировке территории Тихвинского городского поселения Тихвинского муниципального района Ленинградской области, предусматривающая размещение линейного объекта - ул. Центролитовская в г. Тихвин от перекрестка с ул. Машиностроителей до здания Заводоуправления		
Изм.	Колу.	Лист	Наок.	Подпись	Дата	
				Фролов С.С.		
				Черных А.С.		
				Схема границ территорий, подверженных риску возникновения чрезвычайных ситуаций природного и техногенного характера		Стадия
						Лист
						Листов
						ППТ
						2
						2
				М 1:2000		
						ООО "Доринанс"